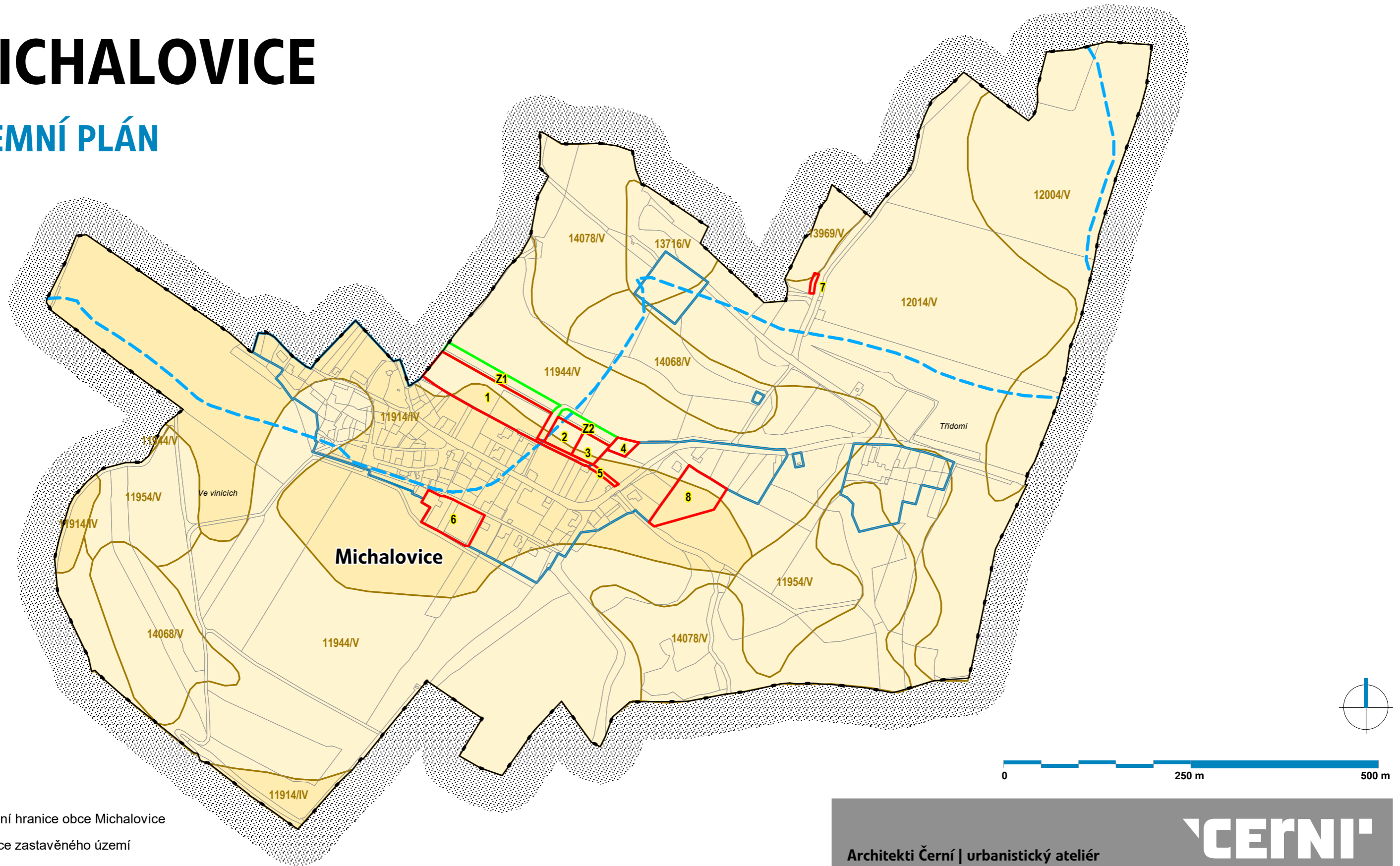


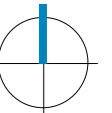

MICHALOVICE

ÚZEMNÍ PLÁN



Legenda

- správní hranice obce Michalovice
- hranice zastavěného území
- navržené lokality
- lokality navržené pro zeleň
- rozvodnice
- hranice a kód BPEJ/třída ochrany
- ZPF ve IV. třídě ochrany
- ZPF v V. třídě ochrany



Architekti Černí | urbanistický ateliér

ČERNÍ

OBJEDNATEL Obec Michalovice

PROJEKTANT Mgr. Ing. arch. Zdeněk Černý

MÍSTO k. ú. Michalovice u Velkých Žernosek

VYPRACOVAL Ing. arch. Hana Černá

AKCE

ÚZEMNÍ PLÁN MICHALOVICE

ČÁST odůvodnění

VÝKRES

B3

DATUM leden 2020

OBSAH

Předpokládané zábory ZPF

MĚŘÍTKO 1 : 5 000

PARE 1 2 3 4