




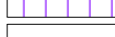



MICHALOVICE

ÚZEMNÍ PLÁN



Legenda

-  hranice řešeného území
-  nadregionální biokoridor (dle ZÚR ÚK)
-  regionální biocentrum (dle ZÚR ÚK)
-  zpřesněný NRBK s vloženými lokálními biocentry
-  lokální biokoridor
-  koridor vysokorychlostní tratě (VRT, dle ZÚR ÚK)
-  cyklotrasy ze ZÚR ÚK

Architekti Černí | urbanistický ateliér

ČERNÍ

OBJEDNATEL Obec Michalovice

PROJEKTANT Mgr. Ing. arch. Zdeněk Černý

MÍSTO k. ú. Michalovice u Velkých Žernosek

VYPRACOVAL Ing. arch. Hana Černá

AKCE

ÚZEMNÍ PLÁN MICHALOVICE

ČÁST odůvodnění

VÝKRES

DATUM leden 2020

B2

OBSAH Širší vztahy

MĚŘÍTKO 1 : 50 000

PARE 1 2 3 4