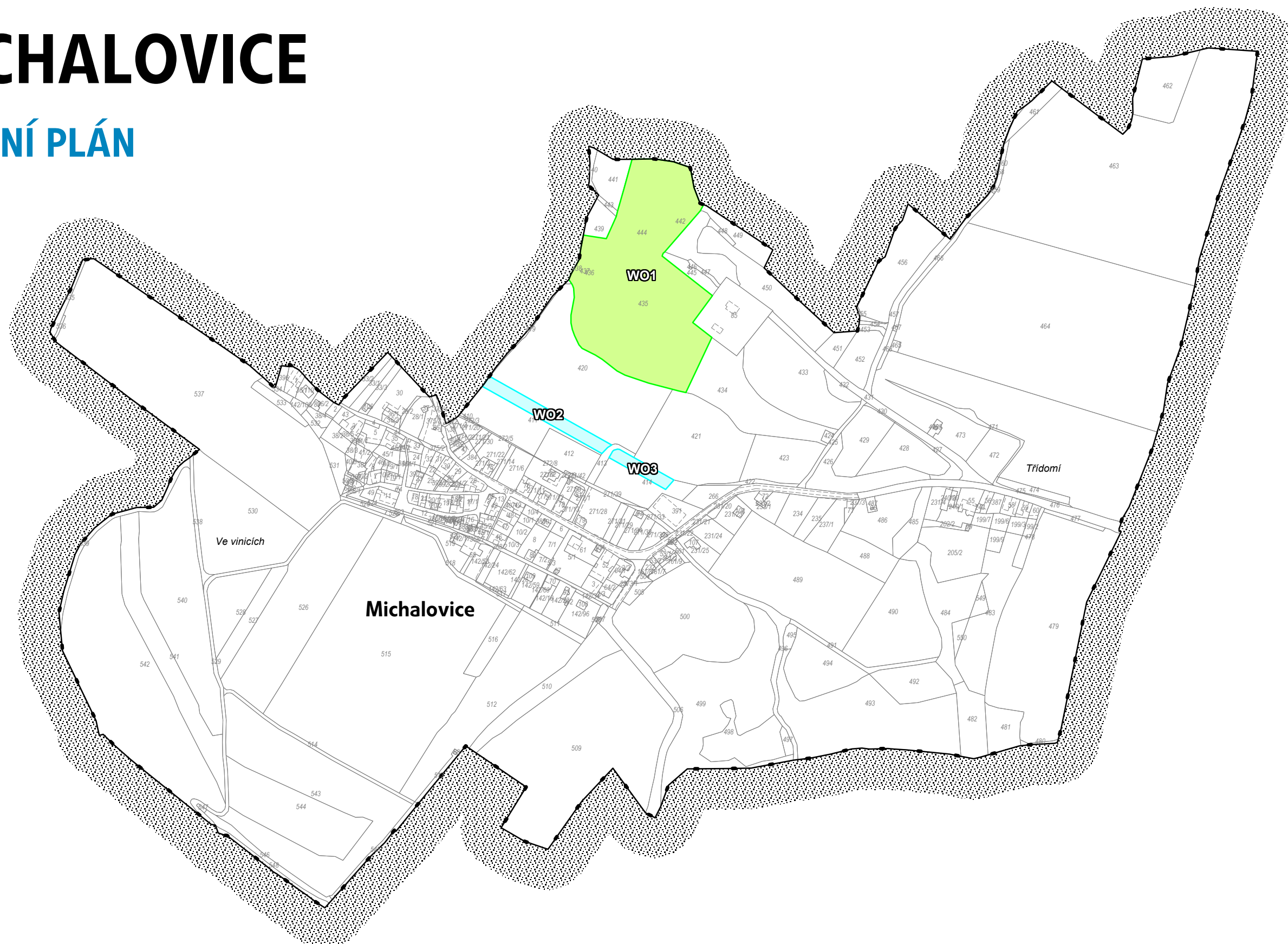


MICHALOVICE

ÚZEMNÍ PLÁN

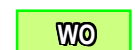


Legenda

 správní hranice obce Michalovice

Veřejně prospěšné stavby a opatření s možností vyvlastnění

Veřejně prospěšná opatření

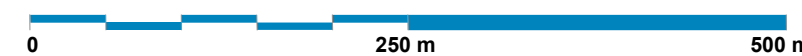
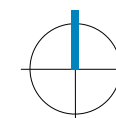
 založení prvků územního systému ekologické stability

 opatření pro snižování ohrožení v území povodněmi

Seznam veřejně prospěšných opatření

WO1 - nadregionální biokoridor NRBK K13 s vloženým LBC

WO2, WO3 - opatření pro snižování ohrožení v území povodněmi



Architekti Černí | urbanistický ateliér

ČERNÍ

OBJEDNATEL Obec Michalovice

PROJEKTANT Mgr. Ing. arch. Zdeněk Černý

MÍSTO k. ú. Michalovice u Velkých Žernosek

VYPRACOVAL Ing. arch. Hana Černá

AKCE

ÚZEMNÍ PLÁN MICHALOVICE

ČÁST návrh

VÝKRES

OBSAH

Veřejně prospěšné stavby a opatření

DATUM leden 2020

A3

MĚŘÍTKO 1 : 5 000

PARE 1 2 3 4