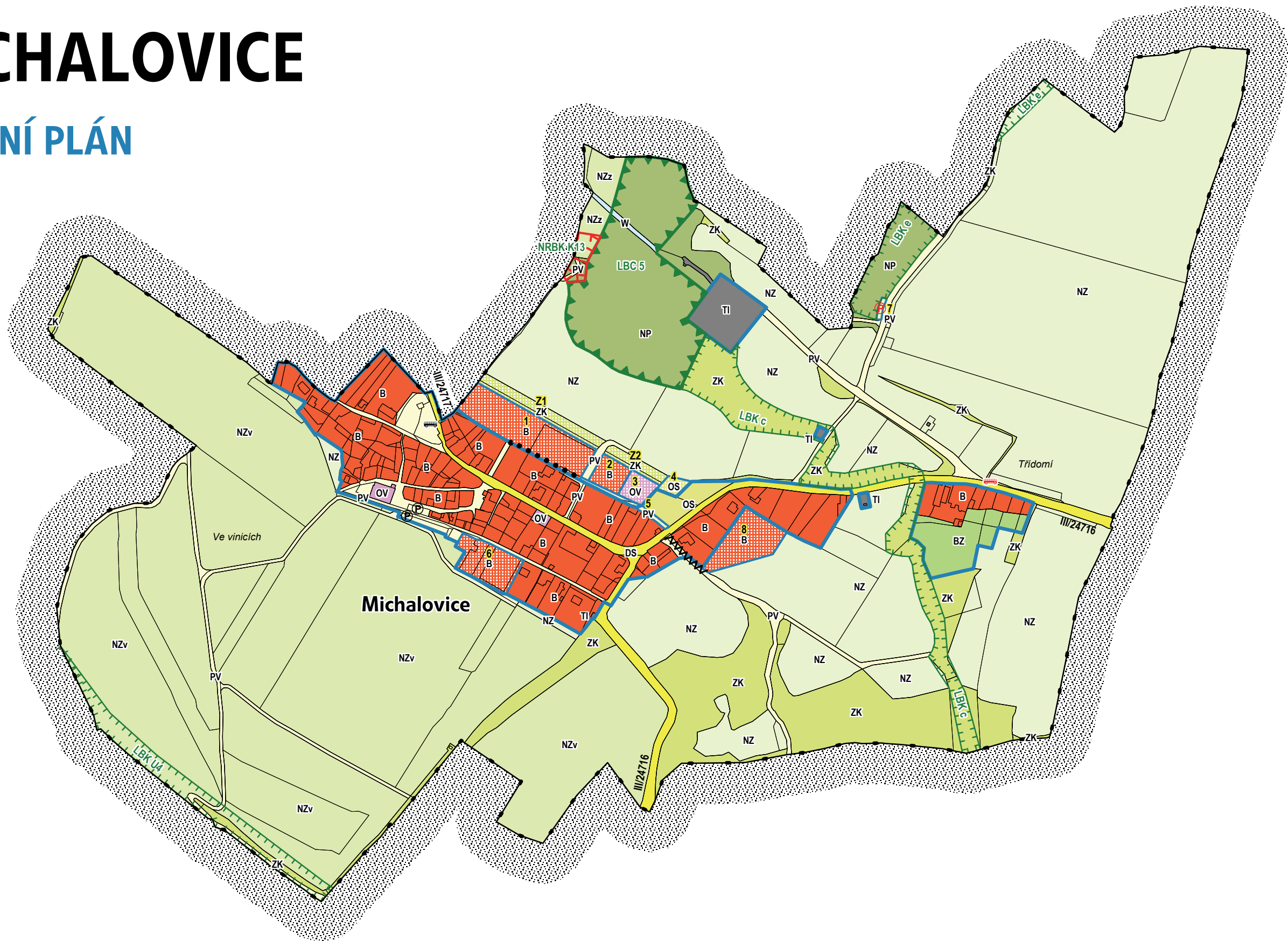


# MICHALOVICE

## ÚZEMNÍ PLÁN



### Legenda

- správní hranice obce Michalovice
- hranice zastavěného území
- zastavitelné plochy

### Plochy s rozdílným způsobem využití

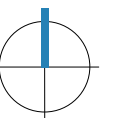

stabilizované plochy	plochy změn	
		plochy bydlení
		plochy bydlení - zahrady
		plochy občanského vybavení
		plochy občanského vybavení - sport
		plochy veřejných prostranství
		plochy dopravní infrastruktury - silniční
		plochy technické infrastruktury
		plochy vodní a vodohospodářské
		plochy zemědělské
		plochy zemědělské - vinice/zahrady
		plochy přírodní
		plochy zeleně krajinné

### Územní systém ekologické stability

stav	návrh	
		nadregionální biokoridor k vymezení
		lokální biocentrum
		lokální biokoridor

### Koncepce dopravní infrastruktury

stav	návrh	
		autobusová zastávka
		parkoviště
		úprava místní komunikace
		pěší propojení



### Architekti Černí | urbanistický ateliér

OBJEDNATEL	Obec Michalovice	PROJEKTANT	Mgr. Ing. arch. Zdeněk Černý
MÍSTO	k. ú. Michalovice u Velkých Žerosek	VYPRACOVAL	Ing. arch. Hana Černá
AKCE	<b>ÚZEMNÍ PLÁN MICHALOVICE</b>	ČÁST	návrh
OBSAH	<b>Hlavní výkres</b>	DATUM	leden 2020
		MĚŘÍTKO	1 : 5 000

VÝKRES  
**A2**  
PARE 1 2 3 4