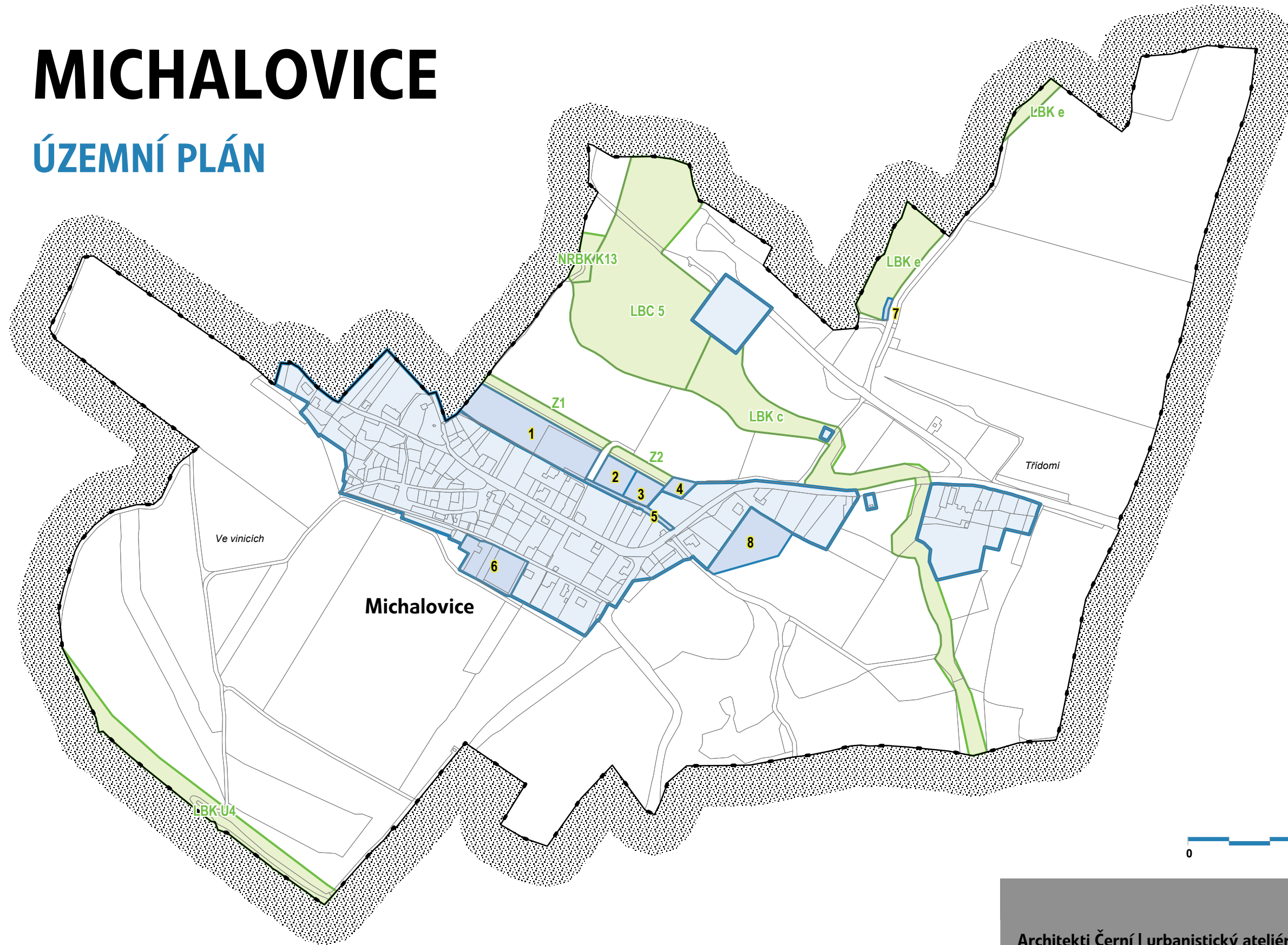






MICHALOVICE

ÚZEMNÍ PLÁN



Legenda

-  správní hranice obce Michalovice
-  zastavěné území
-  zastavitelné plochy
-  plochy změn v krajině

Architekti Černí | urbanistický ateliér

ČERNÍ

OBJEDNATEL Obec Michalovice

PROJEKTANT Mgr. Ing. arch. Zdeněk Černý

MÍSTO k. ú. Michalovice u Velkých Žernosek

VYPRACOVAL Ing. arch. Hana Černá

AKCE

ÚZEMNÍ PLÁN MICHALOVICE

ČÁST návrh

VÝKRES

A1

DATUM leden 2020

OBSAH

Základní členění území

MĚŘÍTKO 1 : 5 000

PARE 1 2 3 4